

Delstrekninger



Varslingsområde for
 Bybanen fra sentrum til Åsane.
 Delstrekning 1, Kaigaten - Sandbrogaten

06.04.2018

— — — Delstrekning 1 ······ Tilgrensende delstrekninger

PlanID: 65800000
 Snr: 201807496

Meter
 0 75 150

N

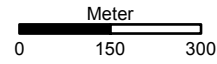
BERGEN KOMMUNE

Høydekoter = 20m

Varslingsområde for
Bybanen fra sentrum til Åsane.
Delstrekning 2, Sandbrogaten - Eidsvåg tunnelen

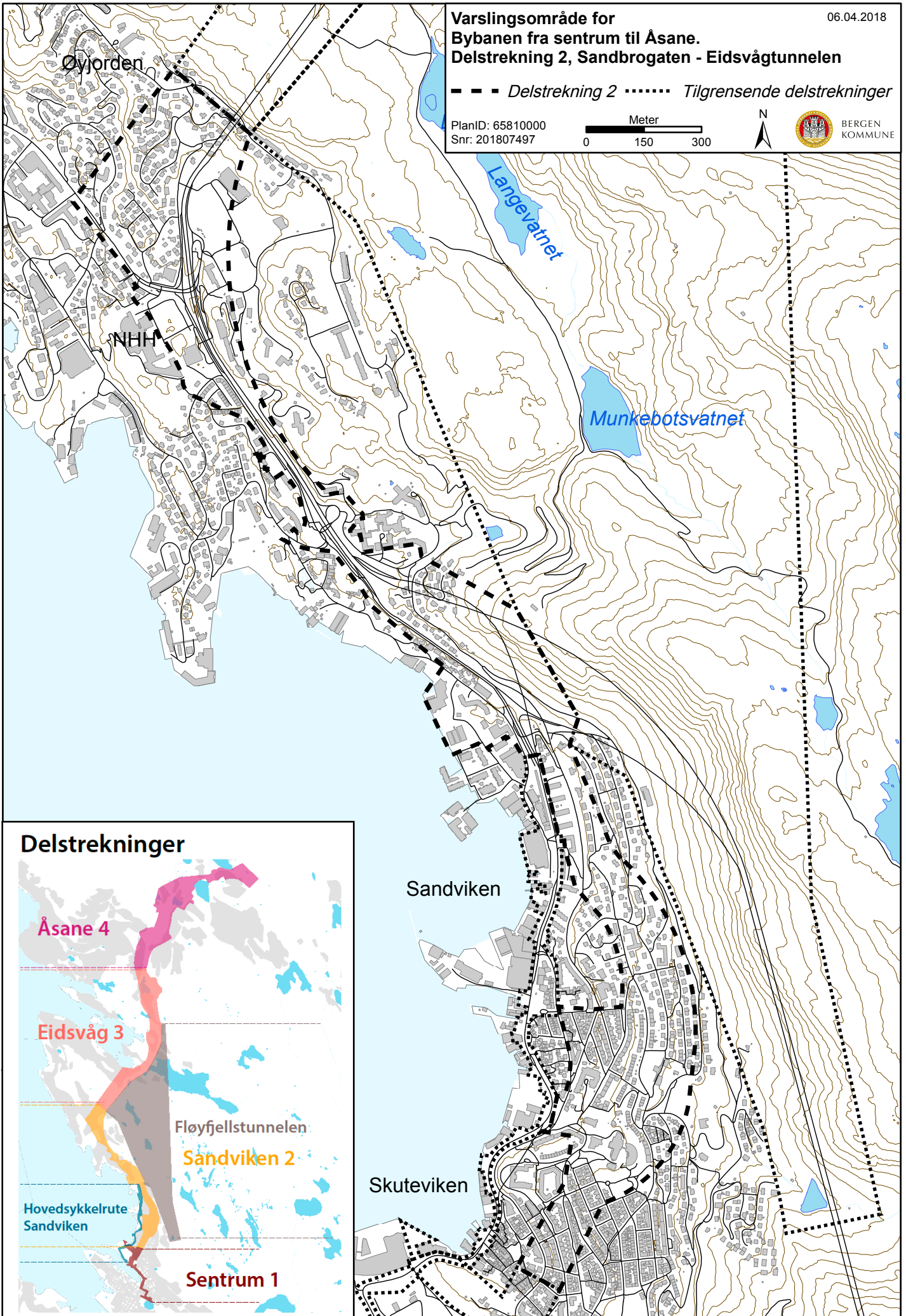
06.04.2018

PlanID: 65810000
Snr: 201807497



BERGEN
KOMMUNE

--- Delstrekning 2 Tilgrensende delstrekninger

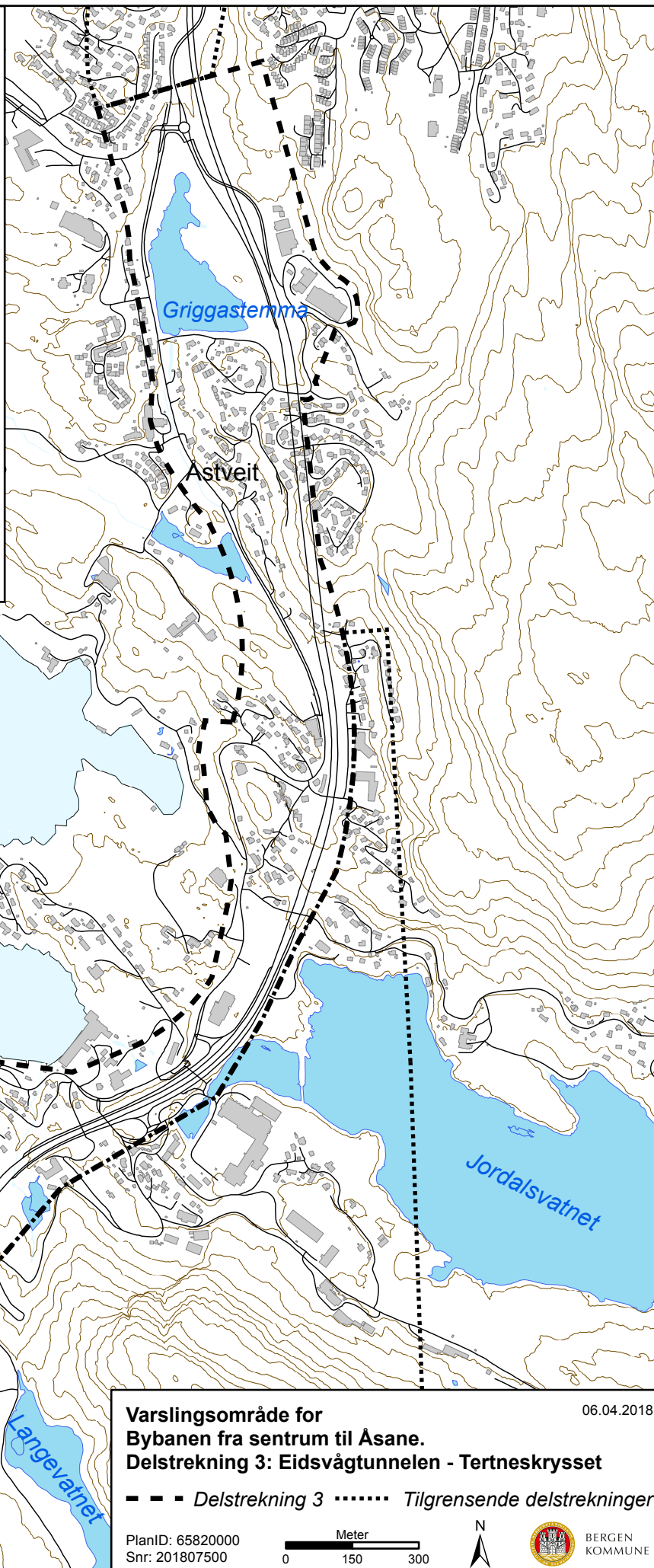


Delstrekninger



Høydekoter = 20m

Delstrekninger

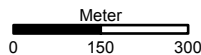


Varslingsområde for
Bybanen fra sentrum til Åsane.
Delstrekning 3: Eidsvågtunnelen - Tertneskrysset

06.04.2018

--- Delstrekning 3 Tilgrensende delstrekninger

PlanID: 65820000
Snr: 201807500

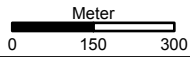


Varslingsområde for
Bybanen fra sentrum til Åsane.
Delstrekning 4, Tertneskrysset - Vågsbotn

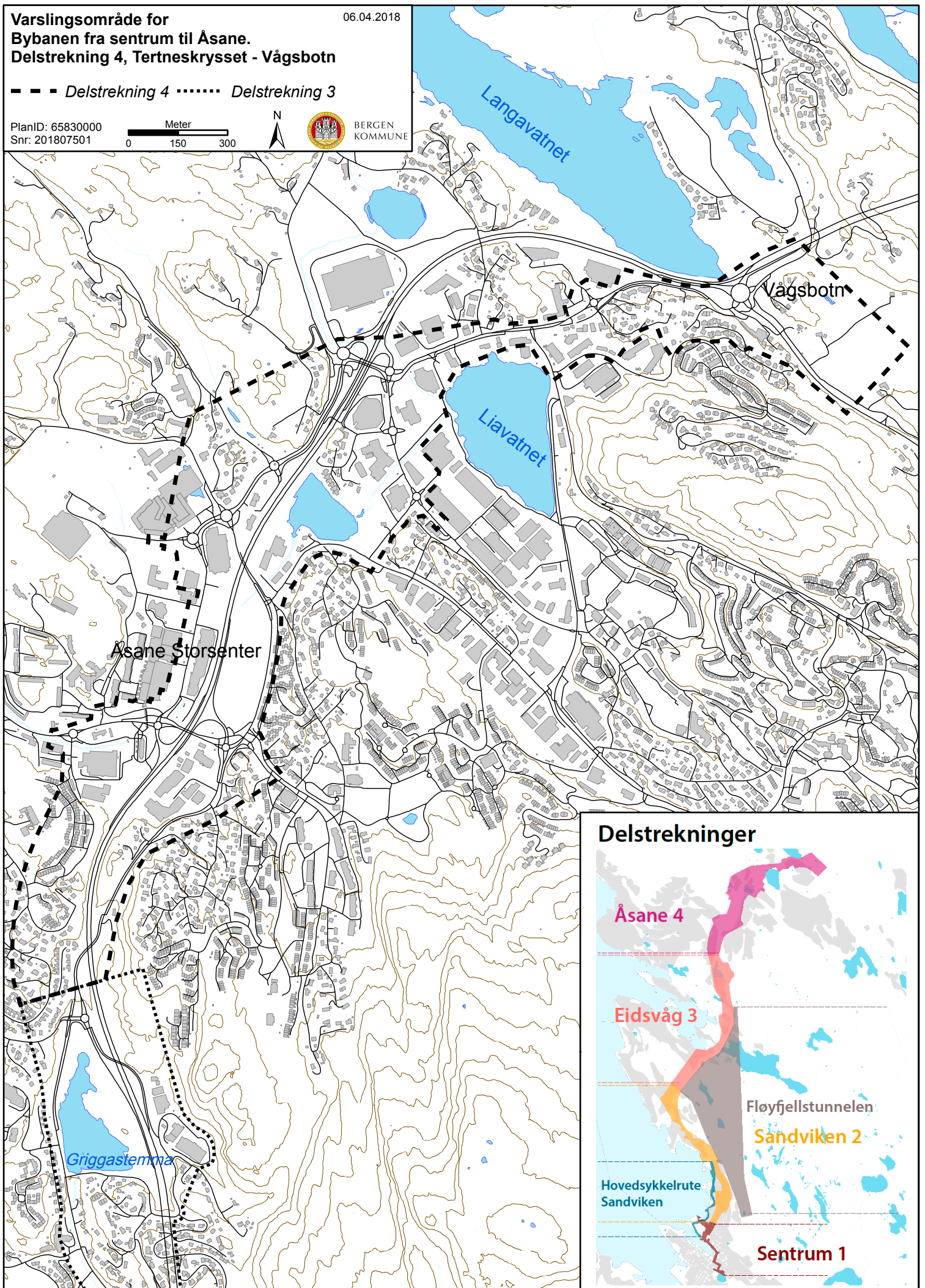
06.04.2018

--- Delstrekning 4 Delstrekning 3

PlanID: 65830000
Snr: 201807501



BERGEN
KOMMUNE



Delstrekninger

Åsane 4

Eidsvåg 3

Fløyfjellstunnelen

Sandviken 2

Hovedsykkelrute
Sandviken

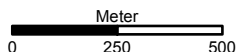
Sentrum 1

**Varslingsområde for
Bybanen fra sentrum til Åsane.
Fløyfjellstunnelen - forlengelse til Eidsvåg**

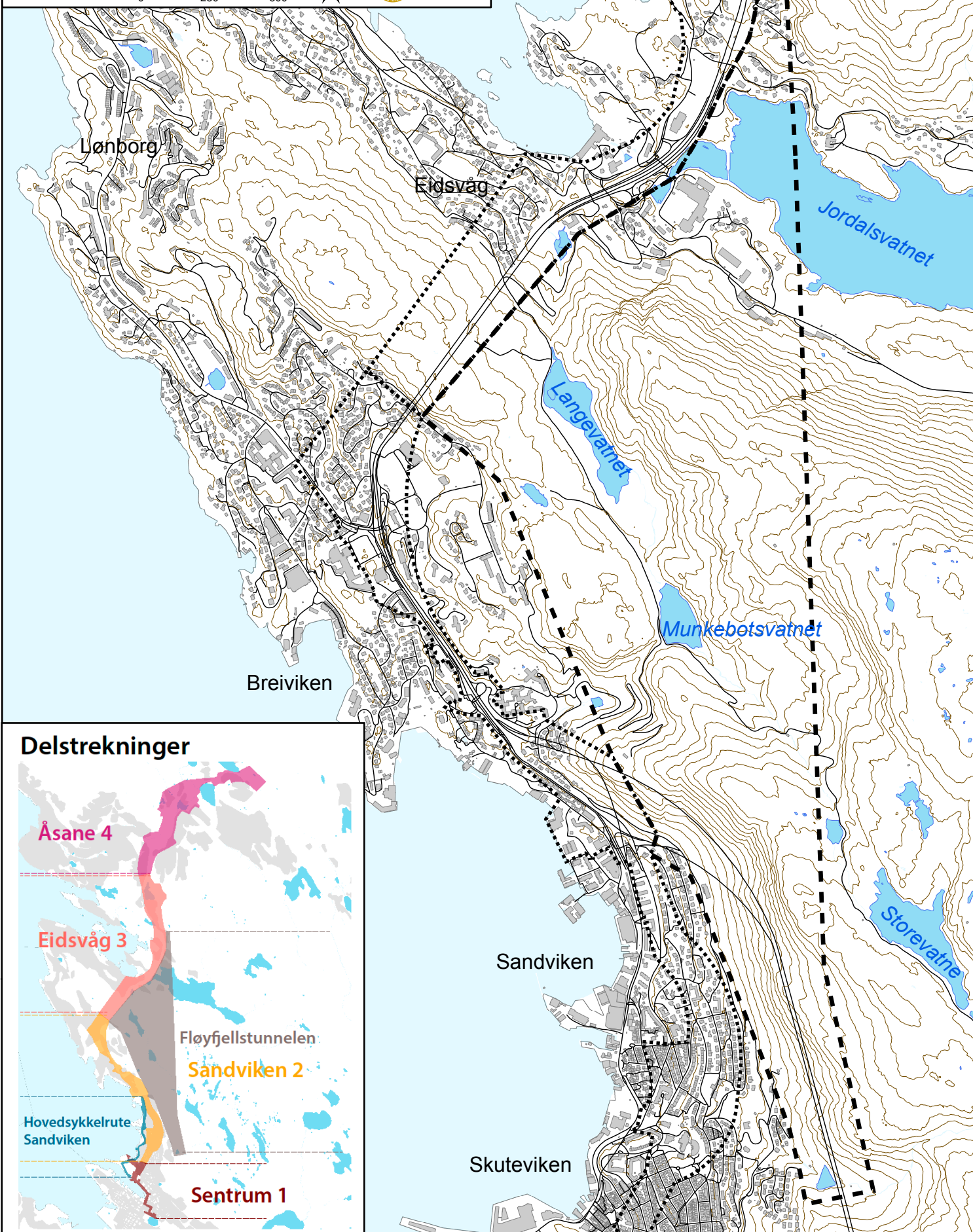
06.04.2018

— — — Fløyfjellstunnelen ······ Tilgrensende delstrekninger

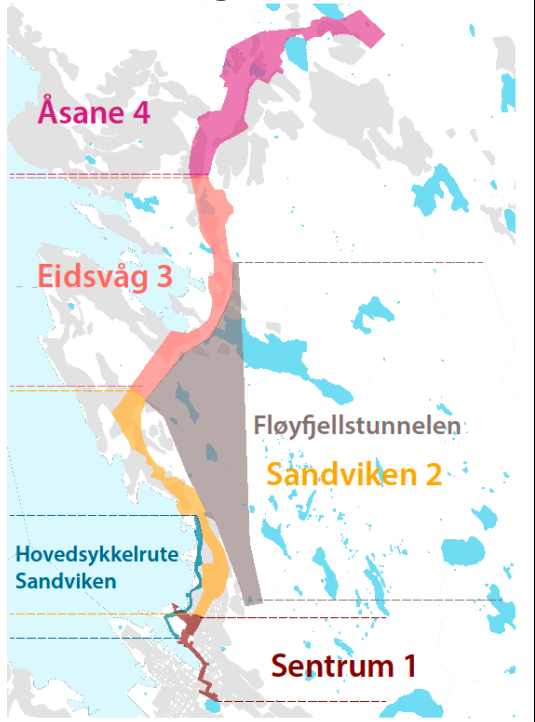
PlanID: 65840000
Snr: 201807502



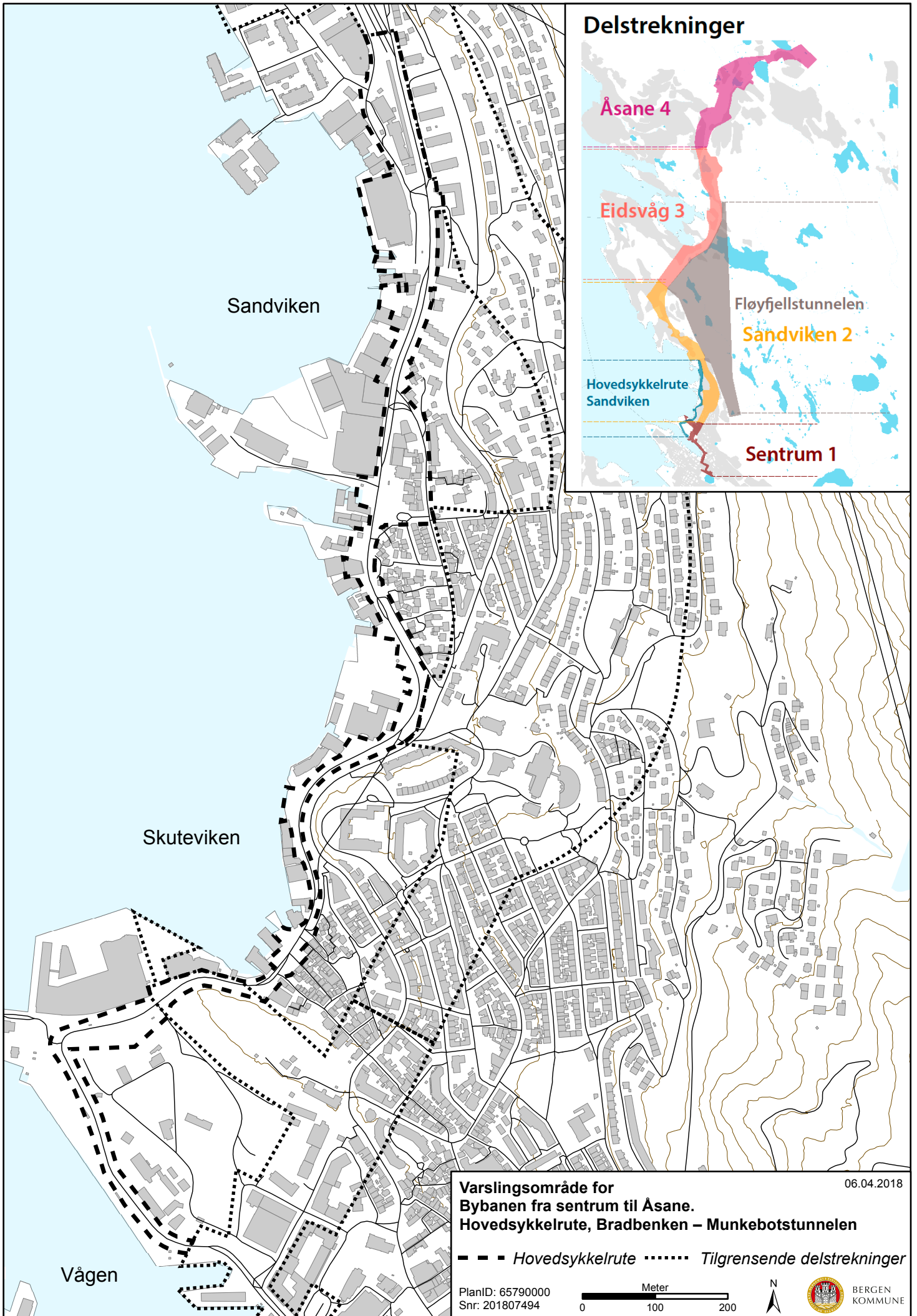
BERGEN
KOMMUNE



Delstrekninger



Høydekoter = 20m



Delstrekninger

Åsane 4

Eidsvåg 3

Fløyfjellstunnelen
Sandviken 2

Hovedsykkelrute
Sandviken

Sentrum 1

Sandviken

Skuteviken

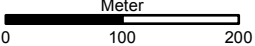
Vågen

**Varslingsområde for
Bybanen fra sentrum til Åsane.
Hovedsykkelrute, Bradbenken – Munkebotstunnelen**

06.04.2018

--- Hovedsykkelrute Tilgrensende delstrekninger

PlanID: 65790000
Snr: 201807494



BERGEN
KOMMUNE

Høydekoter = 20m